

G23-a  
F23-d

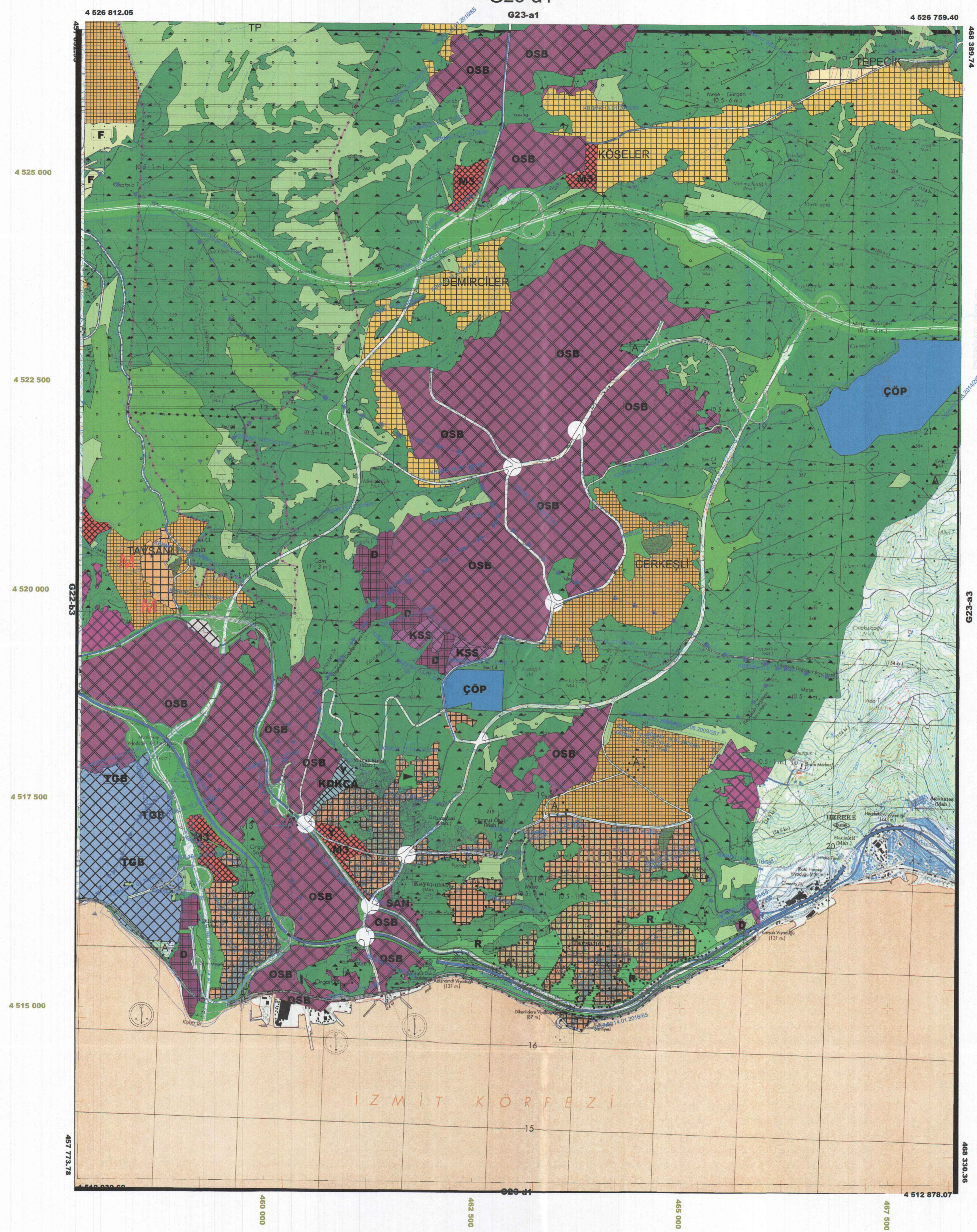


1/50000

-G23-a  
0



G23-a4  
G23-a1



1/25000

-G23-a4  
0








a	b	a	b
d	c	c	d
a	b	a	b
d	c	c	d

KOCAELİ  
G23-a-17-d


G23-a-17-a



ONAY

Kocaeli Büyükşehir Belediyesi  
Tarafından Fotogrametrik Yöntemle  
Yapılan Kocaeli İline Ait 1:5000  
Ölçekli Sayısal Halihazır Harita 3194  
Sayılı İmar Kanununun 7/a Maddesine  
Göre İncelendi ve Onandı.

15/08/2006



Genel Şef

Kocaeli Büyükşehir Belediyesi  
Harita Müdürlüğü  
Harita Kadastre Müdürü

KOCAELİ - G23-a-17-d

Haziran 2005 Tarihli Hava Fotoğraflarından Üretilmiştir.  
Yapımcı Firma : ANA-KENT Planlama Sanayi Ticaret Ltd Şti.  
Mimarlık İnşaat Sanayi Ticaret Ltd Şti.

Proje Mühendisi  
Hasan Taneli SUDOR

Proje Müdürü  
Necati ÖLCÜOĞLU

KONTROL

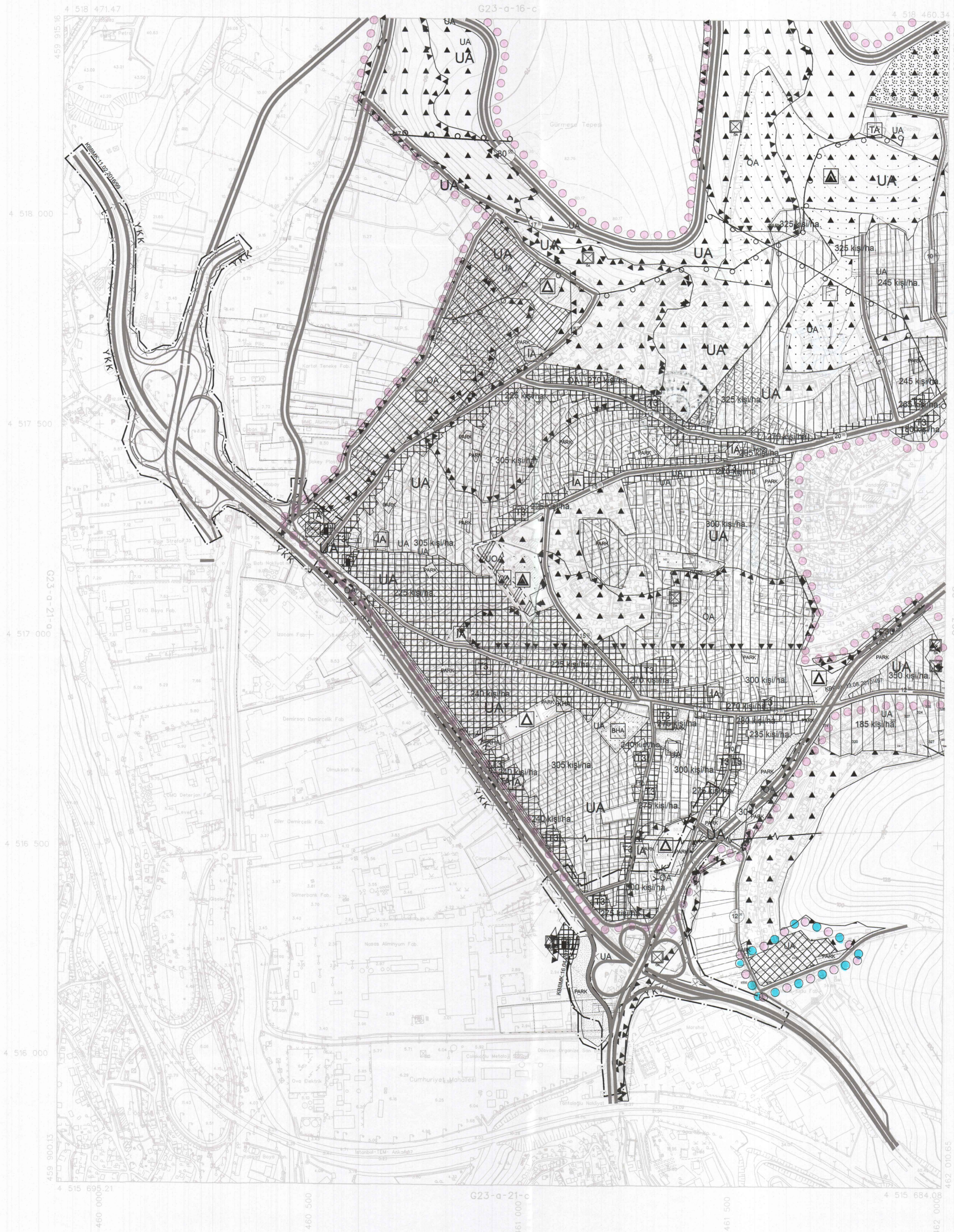
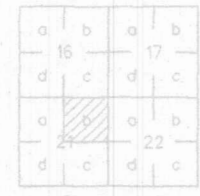
İsmail SEYREK  
Harita Mühendisi  
Halihazır Harita Şefi

Serkan ONUR  
Harita Yüksek Mühendisi  
Harita Kadastre Müdür Vekili



KOCAELİ  
G23-a-21-b

G23-a-16-c



ONAY

Kocaeli Büyükşehir Belediyesi  
Tarafından Fotogrametrik Yöntemle  
Yapılan Kocaeli İne Altı 1:5000  
Ölçekli Sayısal Halihazır Haritası 3194  
Sayılı İmar Kanununun 7/a Maddesine  
Göre İncelendi ve Onandı.

15.08.2006



Genel Sekreter

Yapı İşleri

Harita İşleri

Harita İşleri

Harita İşleri

Harita İşleri

Harita İşleri

Harita İşleri

Harita İşleri

Harita İşleri

Harita İşleri

Harita İşleri

Harita İşleri

Harita İşleri

Harita İşleri

Harita İşleri

Harita İşleri

Harita İşleri

Harita İşleri

Harita İşleri

Harita İşleri

Harita İşleri

Harita İşleri

Harita İşleri

Harita İşleri

Harita İşleri

Harita İşleri

Harita İşleri

Haziran 2005 Tarihli Hava Fotoğraflarından Üretilmiştir.

Yapımcı Firma : ANA-KENT Planlama Şehirlik Harita  
Mimarlık İnşaat Sanayi Ticaret Ltd. Şti.

Proje Mühendisi  
Hasan Tansel SÜDÖR

Proje Müdürü  
Necati ÖLÇÜMÖZLÜ

KONTROL

İsmail SEYREK  
Harita Mühendisi  
Halihazır Harita Şefi

Serkan ONUR  
Harita Yüksek Mühendisi  
Harita Kadastro Müdür Vekili

KOCAELİ - G23-a-21-b



KOCAELİ  
G23-a-22-a

G23-a-17-d



ONAY

Kocaeli Büyükşehir Belediyesi  
Tarafından Fotogrametrik Yöntemle  
Yapılan Kocaeli İline Alt 1:5000  
Düzeltilmiş Sayısal Halihazır Harita 3194  
Sayılı İmar Kanununun 7/e Maddesine  
Göre İncelendi ve Onandı.

15.08/2008



G23-a-22 d

1:5000

Haziran 2005 Tarihli Hava Fotoğraflarından Üretilmiştir.  
Yapımcı Firma : ANA-KENT Planlama Şehircilik Harita  
Mimarlık İnşaat Sanayi Ticaret Ltd Şti.

Proje Mühendisi  
Hasan Tansel SÜDDÜR

Proje Mühendisi  
Necati ÖZÇELİKOĞLU

KONTROL

İsmail SEYREK  
Harita Mühendisi  
Halihazır Harita Sefi

Serkan ÖNUR  
Harita Yüksek Mühendisi  
Harita Kadastro Müdür Vekili

KOCAELİ - G23-a-22-a